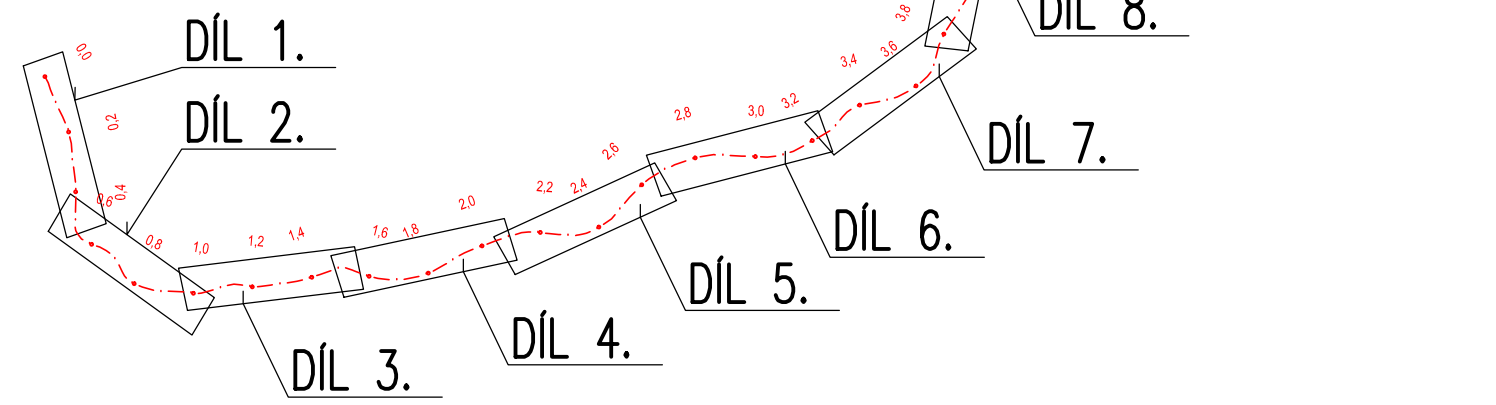
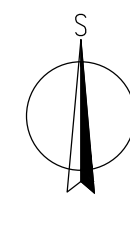


PŘEHLEDNÁ SITUACE
KLAD LISTU



LEGENDA POVRCHŮ:

- VOZOVKA – OBNOVA TL. 90 MM
- VOZOVKA – OBNOVA TL. 90 MM S NADVÝŠENÍM

LEGENDA NOVÝ STAV:

- OSA KOMUNIKACE
- NOVÉ NAVRŽENÉ KONSTRUKCE
- REZANÁ SPÁRA S. 20 mm
- TL. 50 mm S ASF. ZÁMLKOU
- SILNIČNÍ SVOVDILO
- VODOROVNÉ DOPRAVNÍ ZNAČENÍ
- KÓTY NAVRŽENÝCH ČÁSTÍ
- STANČENÍ NAVRŽENÝCH ČÁSTÍ

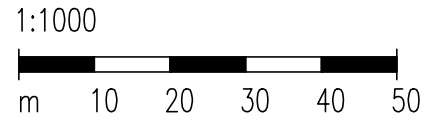
LEGENDA STÁVAJÍCÍ STAV:

- HRANICE POZEMKŮ DLE KATASTRÁLNÍ MAPY
- VNITŘNÍ ROZHRANÍ POZEMKŮ DLE DKM
- ČÍSLO POZEMKŮ DLE KATASTRÁLNÍ MAPY
- HRANY PLOCH, BUDOV, ROZHRANÍ POVRCHŮ
- OCELOVÁ SVOVDILA
- STROMY
- DOPRAVNÍ ZNAČKA
- LAMPA VEŘ. OSVĚTLENÍ
- KANALIZAČNÍ VPUST
- KANALIZAČNÍ ŠACHTA
- ŠACHTA NEROZLUŠENÁ
- HYDRANT PODZEMNÍ
- HYDRANT NADZEMNÍ
- SLOUPY, OCHRANNÉ TYČE
- SLOUP PŘÍHRADOVÝ

LEGENDA STÁVAJÍCÍCH INŽENÝRSKÝCH SÍTÍ:

- ELEKTRICKÉ VEDENÍ NN NADZEMNÍ – ČEZ DISTRIBUCE a.s.
- ELEKTRICKÉ VEDENÍ VN NADZEMNÍ – ČEZ DISTRIBUCE a.s.
- ELEKTRICKÉ VEDENÍ NN PODZEMNÍ – ČEZ DISTRIBUCE a.s.
- VEDENÍ VEŘEJNÉHO OSVĚTLENÍ
- PODZEMNÍ SÍŤOVACÍ VEDENÍ – CETIN a.s.
- PODZEMNÍ SÍŤOVACÍ VEDENÍ – JINÝ SPRÁVCE (SŽDC, KABELOVÁ TELEVIZE,...)
- VODOVODNÍ ŘÁD – OBEC KOUNOV
- KANALIZACE – OBEC KOUNOV

MĚŘÍTKO:



A.
PDPS

SOUDRŽNOSTNÝ SYSTÉM:		S-JTSK
VÝŠKOVÝ SYSTÉM:		BpV
KRESLIL:	ING. LUKÁŠ TOBEŠ	
ZPRACOVÁV:	ING. LUKÁŠ TOBEŠ	
TECHNICKÁ KONTROLA:	ING. JAN MACHEK	
ZODPOVĚDNÝ PROJEKTANT:	ING. JAN BURSA	
HLAVNÍ PROJEKTANT:	ING. JAN BURSA	
KRAJ: KRAJ VYŠKOVSKÝ	OKRES: RYCHNOV NAD KNEŽNOU	
INVESTOR: KRAJ VYŠKOVSKÝ	OKRES: RYCHNOV NAD KNEŽNOU	OBEC: KOUNOV, DEŠTNÉ V O. H.
AKCE:	II/309 KOUNOV – PAVANICE	
OBJEKT: A.	STAVEBNÍ ČÁST	SITUACE – DÍL 1, 2, 3.
OBSAH:		
STUPEŇ:		PDPS
ZAK. ČÍSLO:		1480-17-3
ARCHIVNÍ ČÍSLO:		1480
DATUM:		03/2017
FORMÁT:		8 A4
MĚŘÍTKO:		1 : 1000
ČÍSLO SOUPRAVY:		ČÍSLO PŘÍLOHY:
		A.3.1.